

R 3 街区

R

街区番号  
 区画面積 (m<sup>2</sup>)  
 宅壁高 (m)  
 区画番号  
 想定駐車台数  
 区画面積 (m<sup>2</sup>)  
 宅壁高 (m)  
 区画番号  
 想定駐車台数

凡例

擁壁 (地上高)	
$H \leq 0.5m$	(背割れ)
$0.5 < H \leq 1.0m$	(背割れ)
$1.0 < H \leq 1.5m$	(背割れ)
$1.5 < H \leq 2.0m$	
$2.0 < H \leq 2.5m$	
$2.5 < H \leq 3.0m$	
$3.0 < H \leq 3.5m$	
$3.5 < H \leq 4.0m$	
$4.0 < H \leq 4.5m$	
$4.5 < H \leq 5.0m$	

事業名	仙台市若切羽黒新利府町神谷沢土地区画整理事業		
区画名	区画割平面図 (利府)		
縮尺	S=1:800 (A1)	区画番号	
年月日	令和 3 年 月 日		
設計会社名	社 P M C 株式会社		
事業者名	仙台市若切羽黒新利府町神谷沢土地区画整理組合設立準備委員会		

# 保留地明細図 (街区番号-R 3, 4, 5)



街区番号

宅地区分

想定駐車止

区画面積 (m<sup>2</sup>)

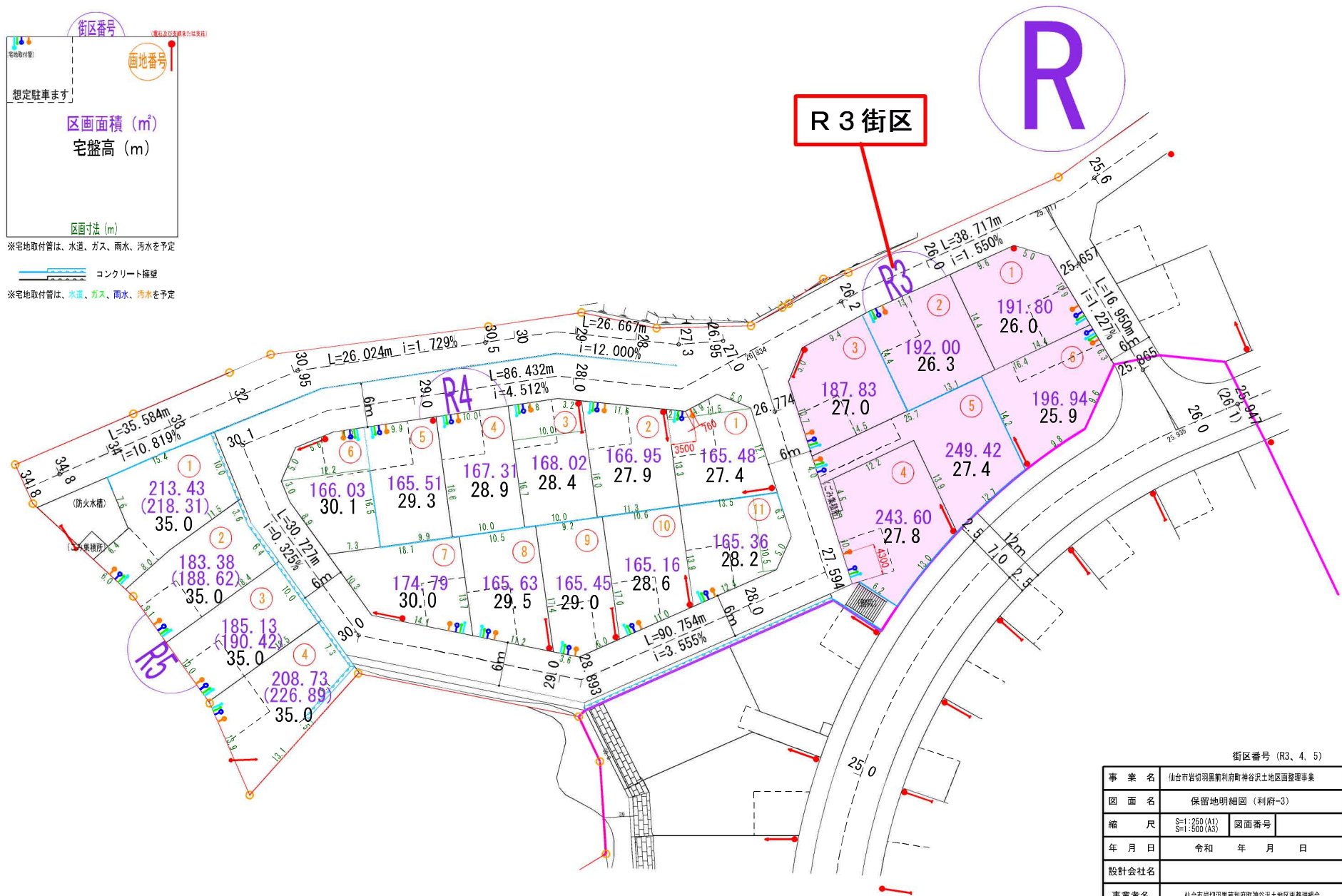
宅盤高 (m)

区画寸法 (m)


※宅地取付管は、水道、ガス、雨水、汚水を予定

コンクリート擁壁

※宅地取付管は、水道、ガス、雨水、汚水を予定



R 3 街区



街区番号 (R3, 4, 5)

事業名	仙台市岩切羽黒瀬利府町神谷沢土地区画整理事業		
図面名	保留地明細図 (利府-3)		
縮尺	S=1:250 (A1) S=1:500 (A3)	図面番号	
年月日	令和 年 月 日		
設計会社名			
事業者名	仙台市岩切羽黒瀬利府町神谷沢土地区画整理組合		

# 上水道計画図

R3街区

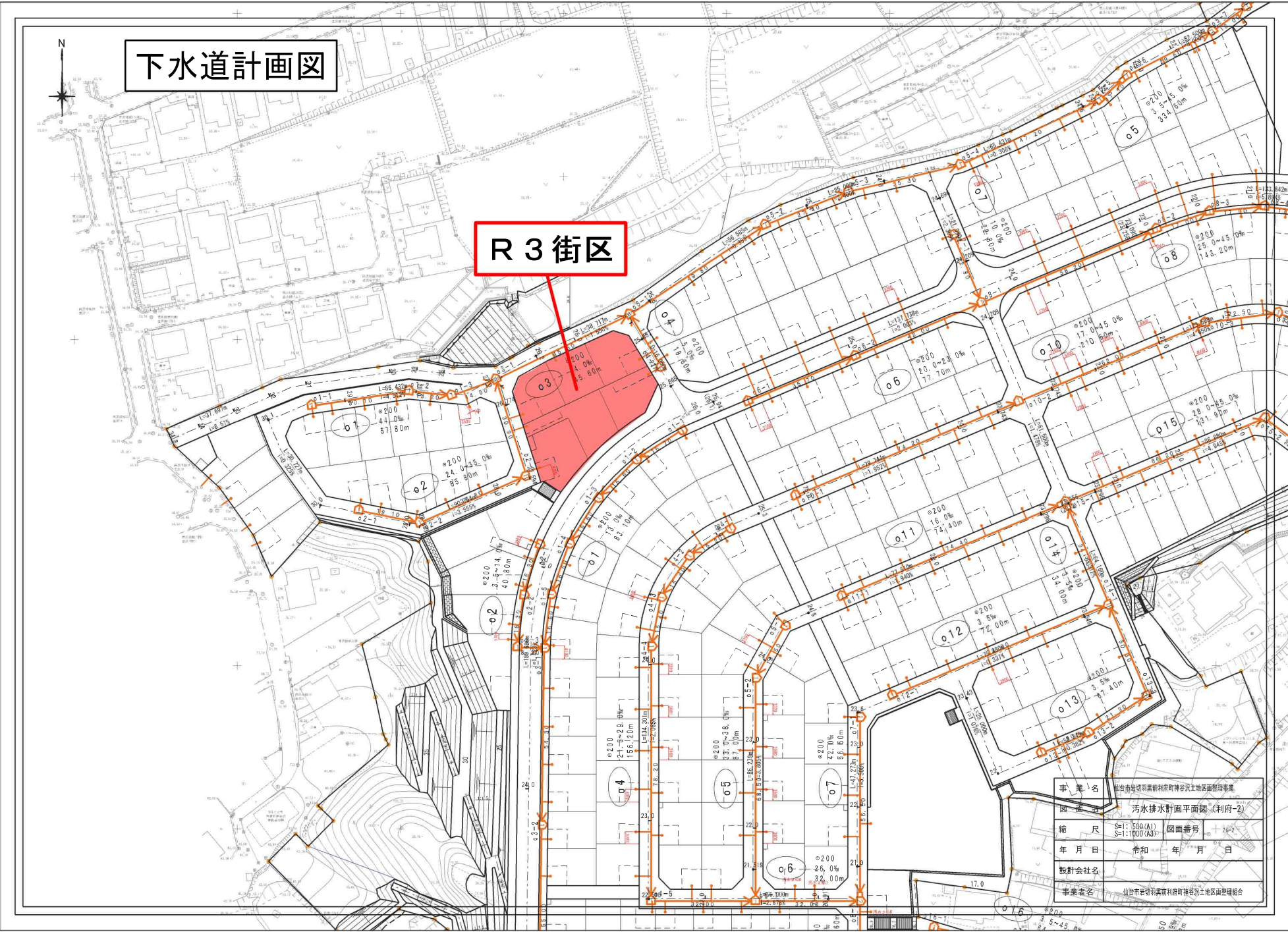
利府町  
仙台市

事業名	仙台市昭和三十九年利府町神谷沢土地区画整理事業		
図名	上水道計画平面図(利府-2)		
縮尺	S=1:600(A1) S=1:1200(A3)	図面番号	41-2
年月日	令和 年 月 日		
設計会社名			
事業者名	仙台市昭和三十九年利府町神谷沢土地区画整理組合		

# 下水道計画図

R3街区

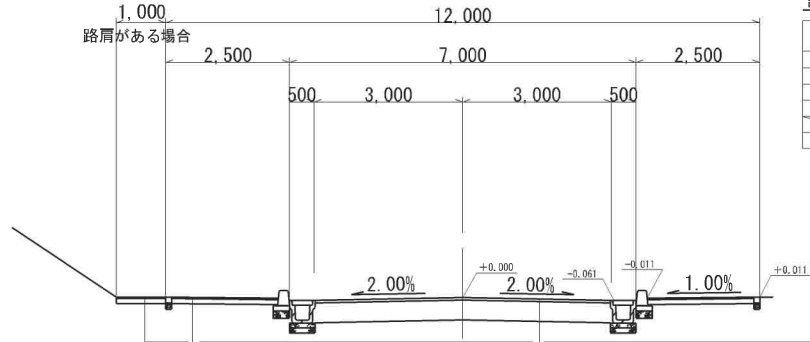
事業名	山形市総合開発利府町神谷沢土地地区面整理事業		
図面名	污水排水計画平面図(利府-2)		
縮尺	縮尺: 500(A1) 縮尺: 1:1000(A3)	図面番号	1-2
年月日	令和 年 月 日		
設計会社名			
事業者名	山形市総合開発利府町神谷沢土地地区面整理組合		



# 道路標準断面図

(利府町) S=1:50

## W=12.0m道路



設計条件

道路区分	第4種第3級	
設計速度	40 km/h	
道路の区分	N <sub>1</sub>	
設計CBR	3%	
	目標値	設計値
T A	15 cm	15 cm

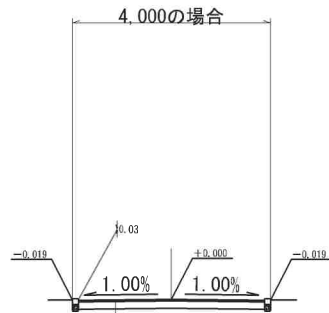
表層 細粒度 A s t = 3 (5) cm  
路盤 クラッシャーラン 0-40 t = 10 (20) cm

表層 密粒度 A s (20F) t = 5cm  
路盤 クラッシャーラン 0-40 t = 40cm

表層 細粒度 A s t = 3cm  
路盤 クラッシャーラン 0-40 t = 10cm

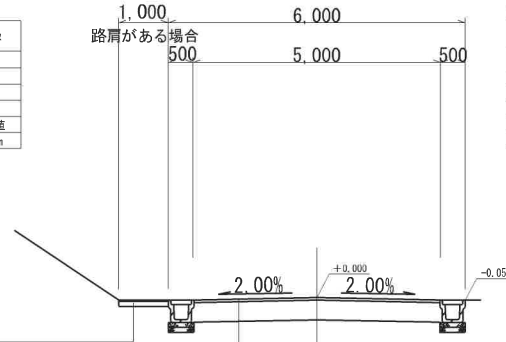
※ ( ) 内は車両乗入れ部 ※道路勾配6%以上の区間は表層 密粒度 A s (G (13) 改質 II 型) t = 5cm  
※路肩 (犬走) がある場合は、歩道同等舗装とする

## 歩行者専用路 (W=2.5~6.5m)



表層 細粒度 A s t = 3cm  
路盤 クラッシャーラン 0-40 t = 10cm

## W=6.0m道路



設計条件

道路区分	第4種第4級	
設計速度	30 km/h	
道路の区分	N <sub>1</sub>	
設計CBR	3%	
	目標値	設計値
T A	15 cm	15 cm

表層 密粒度 A s (20F) t = 5cm  
路盤 クラッシャーラン 0-40 t = 40cm

※道路勾配6%以上の区間は表層 密粒度 A s (G (13) 改質 II 型) t = 5cm  
※路肩 (犬走) がある場合は、歩道同等舗装とする

S=1:50 (A1)  
S=1:100 (A3)

事業名	仙台市岩切羽黒利府町神谷谷土地区画整理事業		
図面名	道路標準断面図 (利府町)		
縮尺	S=1:50 (A1) S=1:100 (A3)	図面番号	9
年月日	令和 年 月 日		
設計会社名			
事業者名	仙台市岩切羽黒利府町神谷谷土地区画整理組合		